

УТВЕРЖДАЮ:
Директор МБУ ДО ЦДТ

(должность руководителя организации)

Власова Н.И.

(подпись/Ф.И.О.)

_____ 2024 года

(дата)

(М.П.)

ПАСПОРТ

доступности объекта социальной инфраструктуры и предоставляемых на нем услуг

№ 8

«25» апреля 2024 года

1. Общие сведения об объекте

1.1. Вид (наименование) объекта: Муниципальное бюджетное учреждение дополнительного образования «Центр детского творчества имени Н.М. Аввакумова» Асбестовского городского округа

1.2. Полный почтовый адрес объекта: 624260, Свердловская область, г. Асбест, ул. Уральская, д.75.

1.3. Сведения о размещении объекта:

отдельно стоящее здание (количество этажей) 3, 3351,9 кв. м,

часть здания _____ этаж (-а, -ей) (или на _____ этаже), _____ кв. м,

наличие прилегающего земельного участка (да/нет), да, 4290 кв. м.

1.4. Год постройки здания 1942/1968, последнего капитального ремонта 2007.

1.5. Дата предстоящих плановых ремонтных работ:

текущего 2024 года, капитального нет.

1.6. Сведения об организации, расположенной на объекте:

1.6.1. Наименование организации, расположенной на объекте:

полное наименование (по учредительным документам): Муниципальное бюджетное учреждение дополнительного образования «Центр детского творчества имени Н.М. Аввакумова» Асбестовского городского округа

сокращенное наименование (по учредительным документам): МБУ ДО ЦДТ или Центр детского творчества.

1.6.2. Юридический адрес организации, телефон, электронная почта:

624260, Свердловская область, г. Асбест, ул. Уральская, 75, тел. (34365) 7-67-43, e-mail: CDTAvvakumova@yandex.ru.

1.6.3. Основание для пользования объектом (оперативное управление, аренда, собственность): оперативное управление.

1.6.4. Форма собственности объекта (государственная (федеральная, региональная), муниципальная, частная): муниципальная.

1.6.5. Вышестоящая организация (наименование): Управление образованием Асбестовского городского округа.

1.6.6. Юридический адрес вышестоящей организации, телефон, электронная почта:

624260, Россия, Свердловская область, город Асбест, проспект Ленина, дом № 36/1, тел. 2-33-26, факс 2-29-62; e-mail: obrazasbest@mail.ru

2. Характеристика деятельности организации на объекте (по обслуживанию населения)

2.1. Сфера деятельности (социальная защита, занятость, здравоохранение, культура, образование, транспорт, информация и связь, физическая культура и спорт): образование.

2.2. Категории обслуживаемого населения по возрасту (дети, взрослые, все возрастные категории): дети.

2.3. Категории обслуживаемых инвалидов (инвалиды, передвигающиеся на креслах-

колясках, инвалиды с нарушением опорно-двигательного аппарата, инвалиды с нарушением зрения, инвалиды с нарушением слуха, инвалиды с умственными нарушениями): **инвалиды на коляске, инвалиды с патологией опорно-двигательного аппарата, по зрению, по слуху, с умственной отсталостью**

2.4. Виды услуг: **дополнительное образование.**

2.5. Форма оказания услуг (на объекте, с длительным пребыванием, с проживанием, по дому, дистанционно): **на объекте, на дому, дистанционно.**

2.6. Плановая мощность:

посещаемость (количество обслуживаемых граждан в день) **371 человек;**

вместимость **510 человек;**

пропускная способность **510 человек.**

2.7. Участие в исполнении индивидуальной программы реабилитации или реабилитации инвалида (ребенка-инвалида) (да/нет): **нет.**

3. Состояние доступности объекта и предоставляемых на нем услуг

3.1. Путь следования к объекту пассажирским транспортом (описать маршрут движения с использованием пассажирского транспорта) **автобусная остановка (маршрут № 1,1а,2а,3,5,10,101,102,102а,103,104,105,110) остановки «Учебный комбинат», «Поликлиника № 3»,**

наличие адаптированного пассажирского транспорта к объекту **нет.**

3.2. Путь к объекту от ближайшей остановки пассажирского транспорта:

3.2.1. Расстояние до объекта от остановки транспорта **500** метров.

3.2.2. Время движения (пешком) **10** минут.

3.2.3. Наличие выделенного от проезжей части пешеходного пути (да/нет): **да.**

3.2.4. Перекрестки (нерегулируемые, регулируемые, регулируемые со звуковой сигнализацией, таймером, нет): **нет.**

3.2.5. Информация на пути следования к объекту (акустическая, тактильная, визуальная) (нет): **нет.**

3.2.6. Перепады высоты на пути (съезды с тротуара) (нет/есть (описать)): **есть, высокие перепады высоты бордюров от 7 до 10 см,**

их обустройство для инвалидов, передвигающихся на креслах-колясках (нет/есть (описать)): **нет.**

3.3. Организация доступности объекта и предоставляемых на нем услуг для инвалидов

Номер строки	Категория инвалидов (вид нарушения)	Вариант организации доступности объекта и предоставляемых на нем услуг ²
1.	Все категории инвалидов и маломобильных групп населения ³	Б
2.	в том числе инвалиды:	
3.	передвигающиеся на креслах-колясках	Б
4.	с нарушением опорно-двигательного аппарата	Б
5.	с нарушением зрения	Б
6.	с нарушением слуха	Б
7.	с умственными нарушениями	А

¹ С учетом СП 35-101-2001, СП 31-102-99.

² Указывается один из вариантов:

«А» (доступность всех зон и помещений (универсальная);

«Б» (специально выделенные для инвалидов участки и помещения);

«ДУ» (дополнительная помощь сотрудника, услуги на дому, дистанционно);

«Нет» (не организована доступность).

³ Указывается худший из вариантов ответа.

3.4. Состояние доступности основных структурно-функциональных зон объекта

Номер строки	Основные структурно-функциональные зоны объекта	Состояние доступности объекта для основных категорий инвалидов ⁴						
		К (для передвигающихся на креслах-колясках)	О (с нарушениями опорно-двигательного аппарата)	С (с нарушениями зрения)	Г (с нарушениями слуха)	У (с умственными нарушениями)	Для всех категорий маломобильных групп населения ⁵	
1.	Территория, прилегающая к зданию (участок)	ДЧ	ДЧ	ДЧ	ДП	ДП	ДЧ	
2.	Вход (входы) в здание	ДЧ	ДЧ	ДЧ	ДП	ДП	ДЧ	
3.	Путь (пути) движения внутри здания, включая пути эвакуации	ДЧ	ДЧ	ДЧ	ДЧ	ДП	ДЧ	
4.	Зона целевого назначения здания (целевого посещения объекта)	ДЧ	ДЧ	ДЧ	ДЧ	ДП	ДЧ	
5.	Санитарно-гигиенические помещения	ДП	ДП	ДП	ДП	ДП	ДП	
6.	Система информации и связи (на всех зонах)	ДЧ	ДП	ДЧ	ДЧ	ДЧ	ДЧ	
7.	Пути движения к объекту (от остановки транспорта)	ДЧ	ДЧ	ДЧ	ДП	ДП	ДЧ	
8.	Все зоны и участки ⁵	ДЧ	ДЧ	ДЧ	ДЧ	ДЧ	ДЧ	

⁴ Указывается:

ДП – доступно полностью (доступность для всех категорий инвалидов и других маломобильных групп населения);

ДЧ – доступно частично (достигаемость мест целевого назначения для отдельных категорий инвалидов);

ДУ – доступно условно (организация помощи сотрудниками организации или иной альтернативной формы обслуживания (на дому, дистанционно, иное));

нет – недоступно (не предназначен для посещения инвалидами и другими маломобильными группами населения).

⁵ Указывается худший из вариантов ответа.

3.5. Итоговое заключение о состоянии доступности объекта и предоставляемых на нем услуг: **ДЧ-И(К,О,Л,С,У).**
 4. Управленческое решение

4.1. Рекомендации по адаптации основных структурно-функциональных зон объекта:

Номер строки	Основные структурно-функциональные зоны объекта	Рекомендации по адаптации объекта (вид работы) ^б			
		не нуждается (доступ обеспечен)	ремонт (текущий, капитальный), оснащение оборудованием	индивидуальное решение с техническими средствами реабилитации	технические решения невозможны – организация альтернативной формы обслуживания
1.	Территория, прилегающая к зданию (участок)		Текущий ремонт пешеходного тротуара.		
2.	Вход (входь) в здание		Текущий ремонт краевых ступеней, лестницы выделить цветом или фактурой.		
3.	Путь (пути) движения внутри здания, включая пути эвакуации		Текущий ремонт: 1) Оборудовать тактильные предупреждающие указатели и световые маяки на дверных проемах 2-3 этажа; 2) Дооборудовать лестницу и коридоры поручнем по стене.		
4.	Зона целевого назначения здания (целевого посещения объекта)		Оборудовать места для инвалидов.		
5.	Санитарно-гигиенические помещения	Не нуждается			
6.	Система информации и связи (на всех зонах)		Установить индукционную систему (переносную)		
7.	Пути движения к объекту (от остановки транспорта)		Текущий ремонт пешеходного тротуара.		
8.	Все зоны и участки		Оснащение необходимым оборудованием.		

^б Указываются конкретные

рекомендации

по

каждой

структурно-функциональной

зоне.

4.2. Период проведения работ: **2026-2030 года.**


в рамках исполнения (указать наименование программы или плана мероприятий по адаптации основных структурно-функциональных зон объекта):

- 1) **«Концепции развития дополнительного образования детей до 2030 года».**
- 2) **Плана мероприятий по адаптации основных структурных зон объекта социальной инфраструктуры Муниципального бюджетного учреждения дополнительного образования «Центр детского творчества имени Н.М. Аввакумова» Асбестовского городского округа.**

4.3. Ожидаемый результат (по состоянию доступности объекта) после выполнения работ по адаптации основных структурно-функциональных зон объекта: **ДП-И(с, г, у), ДЧ-И(к, о).**


5. Паспорт доступности объекта социальной инфраструктуры и предоставляемых на нем услуг (далее – Паспорт доступности объекта) разработан комиссией по проведению обследования и паспортизации объекта социальной инфраструктуры и предоставляемых на нем услуг (далее – Комиссия):

Председатель Комиссии:




(подпись/Ф.И.О.) /Валеева С.А.

Секретарь комиссии:



(подпись/Ф.И.О.) /Шантарина О.О.

Члены Комиссии:



(подпись/Ф.И.О.) /Баранов В.В.



(подпись/Ф.И.О.) /Больных Е.Ф.



(подпись/Ф.И.О.) /Боровских Е.С.



(подпись/Ф.И.О.) /Толмачева О.Н.



6. Копия Паспорта доступности объекта направлена 25.04.2024 (дата)

в Управление социальной политики №10

(наименование территориального отраслевого исполнительного органа государственной власти Свердловской области – управления социальной политики Министерства социальной политики Свердловской области)

для размещения информации о состоянии доступности объекта социальной инфраструктуры и предоставляемых на нем услуг для инвалидов и других маломобильных групп населения Свердловской области в автоматизированной информационной системе «Доступная среда Свердловской области» в информационно-телекоммуникационной сети «Интернет».